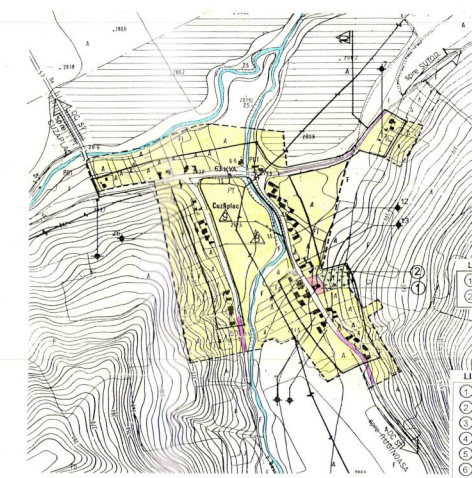
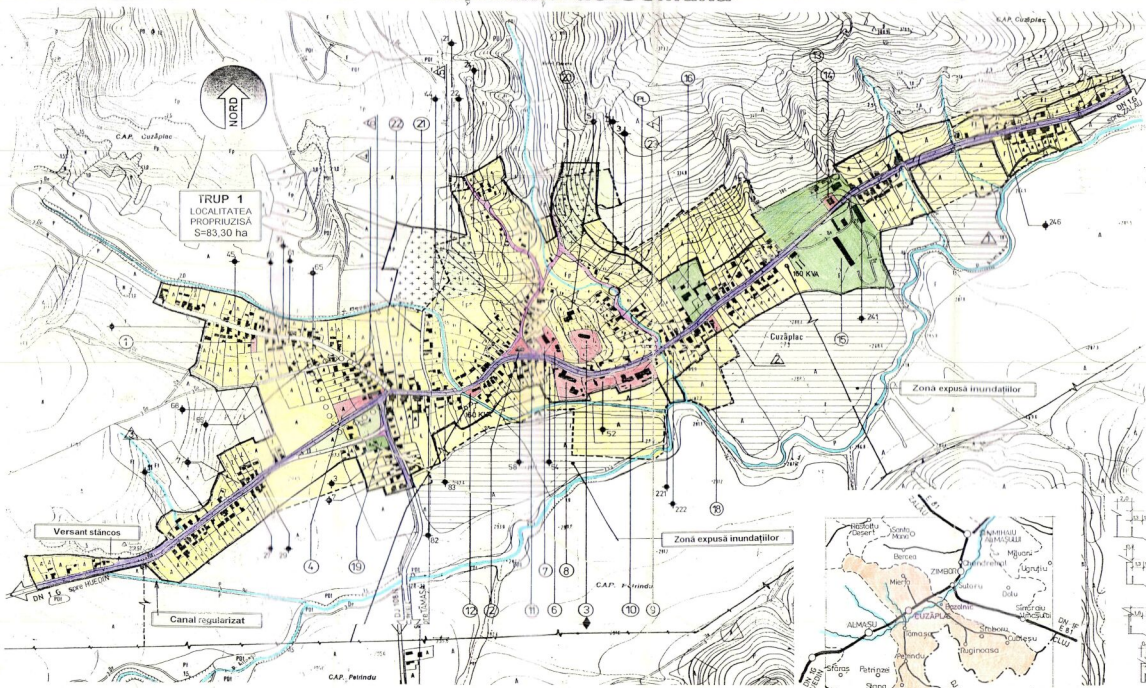


Localitatea CUZĂPLAC
resedința de comună

PLAN URBANISTIC GENERAL
AL COMUNEI CUZĂPLAC
JUDEȚUL SĂLAJ



- LEGENDA**
- LIMITA INTRAVILAN EXISTENT
 - ZONA DE LOCUIȚI
 - DOTĂRI SOCIAL-CULTURALE
 - SPĂȚII VERZI, CURȚII RE-AGRICULTURISM
 - ZONA ACTIVITĂȚI AGROZOOTENICE
 - ZONA ACTIVITĂȚI INDUSTRIALE
 - ZONA GOSPODĂRIE COMUNALĂ
 - SECTORARE DRUM ASFALTATE
 - SECTORARE DRUM PĂMÂNT sau profil maxim și parțiu
 - SECTORARE DE DRUM NEAMENAJAT (monocare și/bi carți și parțiu)
 - PROFIL DRUM (nr. codificat)
 - PODURI (SUBTRAVERSĂRI) ÎN STARE NESATISFĂCĂTOARE
 - PODURI (SUBTRAVERSĂRI) LIPSĂ
 - CURBURI DE APĂ AMENAJATE (groți, maluri)
 - BURSA DE POLLARE
 - CONSTRUCȚII NESATISFĂCĂTOARE (nr. din lista de cartace)
 - ZONA NECONSTRUIBILĂ (prezerv...)
 - ZONA CU EXCES DE UMIDITATE
 - ZONA ALINECĂRI DE TEREN
 - ZONA PERICOL DE INUNDAȚII

- TRUP 2**
CĂTIN
BOZOZONIC
S=24,60 ha

- TRUP 1**
LOCALITATEA PROPRIUZIȘA
S=83,30 ha

- LISTA OBIECTIVELOR**
- 1 BISERICĂ
 - 2 CIMITIR

- LISTA OBIECTIVELOR**
- 1 BISERICĂ BAPTISTĂ
 - 2 BISERICĂ ORTODOXĂ (NOUĂ)
 - 3 BISERICĂ REFORMATĂ
 - 4 DISPENSAR UMAN
 - 5 CASĂ PAROHIALĂ
 - 6 PRIMĂRIE
 - 7 CĂMIN CULTURAL
 - 8 ȘCOALĂ GEN. CL. 1-8
 - 9 MAGAZIN UNIVERSAL
 - 10 SEDIU POȘTA-TELEFON
 - 11 ALIMENTAȚIE PUBLICĂ

BILANȚ TERITORIAL PE TRUPURI

Nr	DENUMIRE TRUP	simbol	U.M.	EXISTENT
1	LOCALITATEA PROPRIUZIȘA	1	ha	83,30
2	CĂTIN BOZOZONIC	2	ha	24,60
	TOTAL		ha	107,90

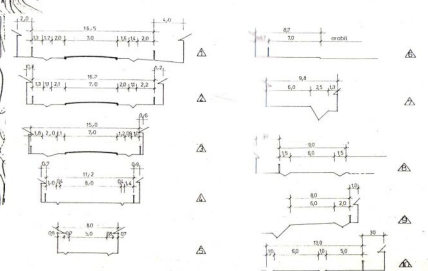
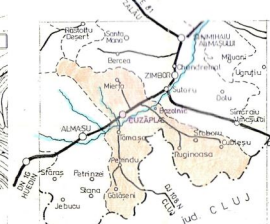
BILANȚ TERITORIAL

DENUMIRE ZONĂ	U.M.	BILANȚ	%
ZONA AFRENTĂ GOSPODĂRIILOR	ha	87,66	81,24
ZONA DOTĂRI SOCIAL CULTURALE	ha	1,45	1,34
ZONA SPĂȚII VERZI, CIMITIRE	ha	4,65	4,31
ZONA CIRCULAȚII (dumuri)	ha	6,30	5,84
TOTAL ZONA DE LOCUIȚI		100,06	92,73
ZONA GOSPODĂRIE COMUNALĂ	ha	0,03	0,15
ZONA UNITĂȚILOR AGROZOOTENICE	ha	6,10	5,65
ZONA DE INDUSTRIE ȘI DEPOZITARE	ha	0,25	0,23
ZONA CU ALTE FOLOSINȚE (spații reziz. etc)	ha	1,29	1,20
TOTAL ALTE ZONE		7,84	7,27
TOTAL INTRAVILAN		107,90	100

INDICI CARACTERISTICI ÎN INTRAVILAN EXISTENT

SPECIFICATE	U.M.	INDIC
NUMĂR LOCUIȚORI	loc	693
NUMĂR GOSPODĂRI	gosp	298
DENSITATE GOSPODĂRI	gosp/ha	2,76
DENSITATE LOCUIȚORI	loc/ha	6,33

SCARA 1:15.000



- 12 ALIMENTAȚIE PUBLICĂ
- 13 ZONĂ AGROZOOTENICĂ
- 14 DISPENSAR VETERINAR
- 15 ZONĂ ZOOTEHNIE
- 16 ÎNCĂLZITĂ AGROMEC
- 17 ZONĂ DEPOZITE
- 18 SEDIU POLITIE
- 19 MOARĂ
- 20 CIMITIR ORTODOX
- 21 CIMITIR REFORMAT
- 22 CIMITIR MOZAIK
- 23 CASĂ PAROHIALĂ



SpAt S.R.L. proiectant
beneficiar: **CONSILIUL JUDEȚEAN SĂLAJ**
adresa proiectant: str. Traian I. Ștefănescu, nr. 10, Cluj Napoca
adresa beneficiar: str. Micașă PURDEȘ, nr. 10, Cluj Napoca

PLAN URBANISTIC GENERAL AL COMUNEI CUZĂPLAC JUDEȚUL SĂLAJ

scara: 1:15.000
data: 07.2006
scara P.U.C.: scara 1:5.000

localitatea CUZĂPLAC
SITUAȚIA EXISTENTĂ ȘI
PRIORITĂȚI

planșă nr. **1/a**